

МАТЕРИАЛЫ ПО ОБОСНОВАНИЮ ГЕНЕРАЛЬНОГО ПЛАНА
МУНИЦИПАЛЬНОГО ОБРАЗОВАНИЯ ГОРОДСКОГО ОКРУГА - ГОРОД ТАМБОВ

КАРТА КОМПЛЕКСНОЙ ОЦЕНКИ ТЕРРИТОРИИ МУНИЦИПАЛЬНОГО
ОБРАЗОВАНИЯ ГОРОДСКОГО ОКРУГА - ГОРОД ТАМБОВ

Территориальные границы

Код объекта	Наименование объекта	Условный знак для отображения	
		Существующие	Планируемые
020301	Граница городского округа		
0204	Граница населённого пункта		
705010100	Граница лесничества, лесопарков		












Функциональные зоны

Код объекта	Наименование объекта	Условный знак для отображения
		Существующие
050101	Жилая зона (Ж)	
050102	Общественно-деловая зона (О)	
050103	Зона производственного использования (П)	
050104	Зона инженерной и транспортной инфраструктуры (И-Т)	
050105	Зона сельскохозяйственного использования (Сх)	
050106	Зона рекреационного назначения (Р)	
050107	Зона специального назначения (Сп)	
0405	Земли лесного фонда	
21	Зона городских лесов (Л)	
22	Зона поверхностных водных объектов (В)	

Условные обозначения

	Граница полосы воздушных подходов
	Береговая линия
	Гидрометеорологическая станция (наблюдательный пост)

Описание и отображение объектов капитального строительства

Код объекта	Наименование объекта	Условный знак для отображения
		Существующие
Объекты капитального строительства (ОКС)		
0801	ОКС учебно-образовательного назначения	
0802	ОКС культурно-досугового назначения	
0803	ОКС спортивного назначения	
0804	ОКС здравоохранения	
0805	ОКС социального обеспечения	
0806	ОКС производственного и коммунально-складского назначения	
0807	ОКС отдыха и туризма	
0808	ОКС сельскохозяйственного назначения	
0809	ОКС специального назначения	
ОКС транспортной инфраструктуры		
08100102	Железная дорога магистральная не электрифицированная	
ОКС водного транспорта и гидротехнические сооружения		
08100410	Плотина	

Особо охраняемые территории

Код объекта	Наименование объекта	Условный знак для отображения
		Существующие
1301	Земли особо охраняемых природных территорий	
130202	Земли лесов, выполняющих защитные функции	

Зоны с особыми условиями использования территории

Код объекта	Наименование объекта	Условный знак для отображения
		Существующие
1401	Охранная зона	
1402	Санитарно-защитная зона	
1403	Санитарный разрыв	
1406	Водоохранная зона	
1407	Прибрежная защитная полоса	
1408	Зона санитарной охраны источников питьевого водоснабжения	
1409	Зона охраняемых объектов	

Территории, подверженные риску возникновения чрезвычайных ситуаций природного и техногенного характера

Код объекта	Наименование объекта	Условный знак для отображения
		Существующие
160114	Территории, подверженные паводкам (П)	
160115	Территории, подверженные подтопленню	